

## **Bibliothèque de géographie**

Bâtiment Henri Lefèbvre salle 410

### **Bibliographie des acquisitions Mai 2019**

---

Méthodologie générale P.2

Analyse de Paysage P.2

Statistiques P.3

Climatologie P.3

Hydrologie Océanographie P.4

Géographie générale – Population – Démographie p. 5

Mobilité – Mouvements et population P. 5

Géopolitique P.6

Géographie économique – économie générale P.6

Géographie de la Santé P. 7

Géographie de l'énergie P.8

Géographie rurale générale – Agriculture- Elevage – Pêche P.9

Géographie de l'alimentation P.9

Géographie générale de la France P.10

Géographie sociale et culturelle - France P.11

Géographie des transports – France P.11

Géographie urbaine – Urbanisme – France P.12

Normandie P. 12

Ile de France- Hauts-de-Seine P.13

Géographie Urbaine générale – Villes mondiales P.13

Géographie de la Russie P.14

Géographie des montagnes P.14


Géographie de l'Inde P.15

Géographie de l'Afrique Subsaharienne P.15

Géographie du Cameroun P.15

Géographie du Canada P.16

### **Méthodologie générale**




SZULMAN, Eric, 2019. *50 dissertations d'Histoire Géographie et Géopolitique*.

Paris: Ellipses

Ce livre vous propose 50 dissertations originales. Accompagné de conseils méthodologiques détaillés, il offre non seulement 50 corrigés commentés qui permettent de parcourir l'ensemble des deux années du programme d'ECS mais il présente également 15 croquis de synthèse, tous réalisés dans les conditions du concours. Par la répétition et la multiplication des exemples, cet ouvrage se fixe comme objectif de vous permettre d'acquérir le savoir-faire d'une dissertation d'Histoire, de Géographie et de Géopolitique.[...]. ( 4r page de couv.)

Cote : 91 :167 (1) SZU

### **Analyse de Paysage**



GIRARD, Thierry, 2018. *Paysage Temps*. Paris: LOCO

En trois volets, les auteurs questionnent le territoire, son observation et ses évolutions. L'itinéraire photographique de Thierry Girard est une invitation à découvrir un territoire et son évolution dans le temps.

Les paysages traversés révèlent des problématiques d'aménagement, de gestion et de préservation des paysages inhérentes à l'ensemble des campagnes françaises.


L'analyse de triptyques photographiques permet de considérer les permanences et les mutations les plus prégnantes des vingt dernières années. Sentir le pouls du territoire par la matière photographique et la

reconduction de points de vue a toujours animé l'équipe du Parc naturel régional des Vosges du Nord. L'observatoire photographique dresse un bilan de l'évolution du paysage et instaure un débat permanent.

La dernière partie de l'ouvrage envisage l'image photographique comme support pour une co-construction de paysages désirés. (page de couv.)

Cote : 91 :167 (2) GIR

## Statistiques



FEUILLET, Thierry, COSSART, Etienne, COMMENGES, Hadrien, 2019. *Manuel de la Géographie quantitative*. Malakoff: Armand Colin

À l'ère du *big data* et du développement fulgurant des nouvelles technologies, jamais les données spatiales n'ont été si nombreuses et aussi facilement accessibles. Toutefois, leur compréhension et leur mobilisation ne sont pas sans difficulté.

Ce manuel a pour objectif d'apporter un cadre rigoureux de lecture et d'analyse des données spatiales, sous toutes leurs formes, dans une démarche de modélisation applicable à tout type de données ou de phénomènes s'exprimant dans l'espace. Après avoir présenté les théories, les concepts et les principales définitions de la géographie quantitative, il propose aux étudiants d'explorer de manière progressive les principales méthodes à connaître - des statistiques spatiales basiques aux techniques de modélisation spatiale les plus avancées. (page de couv.)

Cote : 91:167(4) FEU

## Climatologie



Observatoire National sur les effets du réchauffement climatique, 2018. *Les évènements météorologiques extrêmes dans un contexte de changement climatique*. Paris: La Documentation Française

[...] Le présent rapport décrit l'état de l'art dans le domaine des évènements extrêmes (phénomènes météorologiques ou climatique), leur observation, leur évolution dans un climat changeant, les systèmes de prévision et d'alerte, les crises et leur gestion, la résilience et les pistes d'adaptation.

Les vagues de chaleur font partie des extrêmes climatiques les plus préoccupants au regard de la vulnérabilité de nos sociétés et de l'évolution attendue de leur fréquence et leur intensité au XXIème siècle.[...]

Le changement climatique, loin de remettre en cause les outils de la prévention et de la gestion des risques naturels, leur donne une nouvelle actualité et fait ressortir la nécessité de les mobiliser au mieux. La limitation de l'exposition d'enjeux (habitations, entreprises...), existants ou nouveaux, doit, plus que jamais, être une priorité dans le contexte d'aléas croissants, et se faire dans une démarche d'aménagement durable des territoires.

Cote : 911.2:551.5 OBS

## Hydrologie Océanographie



BARONE, Sylvain, 2019. *Les politiques de l'eau*. Issy-les-Moulineaux: LGDJ

La gestion de l'eau se prête facilement aux indignations morales et politiques. Qu'à l'heure actuelle, 2,1 milliards d'êtres humains n'aient toujours pas accès à l'eau potable à leur domicile, ou que 3 millions d'enfants meurent chaque année de maladies liées à l'eau, soulève de lourds questionnements sur l'incapacité collective à gérer efficacement une ressource aussi vitale pour le plus grand nombre. De leur côté, les choix politiques en matière de répartition de la ressource, de tarification ou de qualité de l'eau s'accompagnent fréquemment d'une dénonciation du poids des lobbies et des grandes entreprises du secteur, auxquels les pouvoirs publics prêteraient une oreille plus attentive qu'à la « société civile ». Pourtant, de nouveaux discours publics n'ont cessé d'émerger sur les manières de mieux gouverner et gérer l'eau, qui prônent une approche plus « intégrée », plus environnementale, plus équitable ou plus démocratique. Quelles sont donc les logiques qui structurent, aujourd'hui, les politiques de l'eau ? Qui les définit véritablement ? Comment expliquer leurs évolutions au cours du temps et leurs si grandes différences selon les États et les territoires ? Quels sont les effets de ces politiques publiques sur le comportement des utilisateurs et les relations sociales ? Ce sont toutes ces questions institutionnelles et politiques qu'aborde ce livre en s'appuyant sur de nombreux exemples français et internationaux. (page de couv.)

Cote : 911.2:551.46 BAR




LE SUEUR, Bernard, 2019. *Le domaine public des rivières et canaux*. Paris: L'Harmattan

Depuis une trentaine d'années, nos sociétés redécouvrent leurs cours d'eau, après les avoir tant martyrisés. Ne les avait-on pas pollués sans retenue, recouverts voire comblés, enrubannés d'autoroutes urbaines qui en interdisaient jusqu'à l'accès... Mais face à de nouveaux besoins sociaux accompagnant une crise qui s'éternise, une prise de conscience s'opère et un revirement s'engage. La question de l'eau en général et celle de l'eau-transport, de l'eau-loisirs, de l'eau patrimoine commun... modifient l'image et les fonctions des rivières et canaux. Dès lors, ceux-ci ont le vent en poupe et sont l'objet de toute l'attention de nos sociétés post-industrielles. Ils redeviennent des atouts de développement économique, des espaces de convivialité, des milieux et des paysages riches à sauvegarder. Ces usages renouvelés sur un territoire restreint, commun et redevenu à partager, posent aujourd'hui de nouvelles questions aux citoyens responsables. (page de couv.)

Cote : 911.2:551.46 LES

## Géographie générale – Population – Démographie



PISON, Gilles, 2019. *Atlas de la population Mondiale*. Paris: Autrement

La population mondiale continuera-t-elle d'augmenter ?


Le vieillissement est-il une menace ? Les migrations vont-elles se développer ? Replaçant la situation actuelle dans l'histoire démographique mondiale, l'auteur présente les grandes tendances pour les trente à cinquante prochaines années. Il aborde ainsi successivement :

Les naissances : évolution, fécondité, sélection du sexe des enfants..., la durée de vie : inégalités, lutte contre la mortalité, allongement de la vie..., le vieillissement de la population : origines, différences entre continents, perspectives..., le développement et les migrations : deux enjeux pour l'évolution de la population.

Les 95 cartes et documents de cet atlas offrent un regard précis et actualisé sur les défis de la croissance démographique et ses conséquences pour la planète et notre environnement. (page de couv.)

Cote : 911.3:31 PIS

## Mobilité – Mouvements et population




COLLIER, Paul, 2013. *Exodus : immigration et multiculturalisme au XXIème siècle*. Paris : l'Artilleur

Au cours de la dernière décennie, le débat sur l'immigration a pris une place centrale en Occident. Pourtant, la complexité du sujet et l'extrême polarisation des partis pris ont empêché l'émergence d'une vision claire de ses enjeux réels, au moins en matière économique. Entre une ouverture laxiste des frontières et les fantasmes de fermeture totale, l'antagonisme des débats s'est durci.

Paul Collier nous fait quitter les culs-de-sac fondamentalistes pour entrer dans une analyse rigoureuse et implacable des enjeux économiques du phénomène migratoire. Il montre comment le creusement d'inégalités gigantesques partout dans le monde accélère les flux et risque de déséquilibrer dangereusement les relations entre les pays et le fonctionnement même de nos sociétés. Son immense mérite est de ne pas céder à une vision émotionnelle de l'immigration et d'en examiner les conséquences pour l'immigré lui-même mais aussi pour les pays de départ et d'accueil. À rebours du discours le plus consensuel, il décrit, chiffres à l'appui, une réalité renversée où ce que l'on présente d'ordinaire comme un progrès revient bien souvent à une précarisation de la société d'accueil, à l'appauvrissement accru des pays de départ et à un monde toujours plus incertain. (page de couv.)

Cote : 911.3 :314 COL

## Géopolitique



MARSHALL, Tim, 2018. *Prisonniers de la Géographie*. Paris: JC Lattès

A l'aide de cartes, et en examinant les liens entre géographie et histoire, l'auteur tente en vain de démontrer l'importance capitale de la géographie par rapport à l'histoire et sa place centrale en géopolitique.

Cote : 911.3:32 MAR

## Géographie économique – économie générale




GOLDSTEIN, Amy, 2019. *Janesville. Une histoire américaine*. Paris: Christian

Bourgeois

Le 23 décembre 2008, en pleine crise économique, la dernière voiture General Motors produite à l'usine de Janesville sort de la chaîne de montage, avant que celle-ci ne ferme ses portes pour toujours. Lorsque le géant américain de l'industrie automobile annonce la fermeture, les habitants ne veulent pas y croire. Janesville a toujours su se remettre des aléas économiques de l'histoire. C'est avec empathie et émotion qu'Amy Goldstein dresse alors le portrait quotidien des habitants de la ville : employés licenciés ou retraités, travailleurs sociaux, entrepreneurs locaux, médecins, figures syndicalistes, politiques et religieuses. Au-delà du choc des milliers d'emplois qui disparaissent, Amy Goldstein donne un récit attentif de la ville et ses habitants, et démontre la force de toute une communauté, déterminée à trouver les ressources pour se réinventer. (page de couv.)

Cote : 911.3 :338 GOL



POLESE, Mario, 2015. *Economie urbaine et régionale : géographie économique et dynamique des territoires*. Paris : Economica

Ce livre d'initiation à la géographie économique (4<sup>e</sup> édition), à la fois manuel et texte de réflexion, propose une vision renouvelée de la relation entre développement et dynamique des territoires, tout en offrant au lecteur une introduction aux grandes théories de l'économie urbaine et régionale. Le regard double - nord-américain et européen - appuyé sur des exemples français, canadiens et d'autres, donne à l'ouvrage un ancrage qui va au-delà des particularismes nationaux, tout en aiguisant le sens critique du lecteur.

Comme manuel universitaire, il s'adresse surtout aux étudiants en sciences économiques, en géographie, en urbanisme et en études urbaines, mais aussi dans des domaines connexes comme la sociologie, l'administration publique et l'aménagement du territoire. Rédigé dans un langage clair, il est accessible à des lecteurs d'origines diverses qui y trouveront une synthèse originale des connaissances actualisées ainsi que des contributions inédites aux grands débats du moment sur le devenir de nos villes et de nos régions. (page de couv.)

Cote : 911.3 :338 POL

## Géographie de la Santé




NDAMBOISSI, Robert, 2018. *La malnutrition des enfants dans les pays du Sahel et de la Corne de l'Afrique : défis sociodémographique et politiques*. Paris: L'Harmattan

La malnutrition des enfants de moins de cinq ans caractérisée par le rachitisme, l'insuffisance pondérale ou l'émaciation, augmente leurs risques de décès, handicape le développement psychomoteur de même que leurs réussites scolaires et professionnelles et impacte négativement le développement économique des pays entraînant un cercle vicieux de pauvreté familiale et sociétale et d'émigrations. Au moins 155 millions d'enfants dans le monde dont 59 millions en Afrique sont durement touchés par la malnutrition particulièrement ceux des pays du Sahel et la Corne de l'Afrique.

Les enfants et leurs familles sont confrontés à l'insécurité alimentaire, aux contraintes d'accessibilité et d'utilisation d'infrastructures sociales et de santé communautaires, à la pauvreté du ménage, au statut social précaire, au fardeau démographique, aux inégalités de genre entre hommes et femmes, aux contraintes de normes sociales, culturelles et de croyances traditionnelles, à l'ignorance de la malnutrition qui entretiennent des pratiques comportementales inappropriées d'alimentation et de nutrition des enfants ainsi que l'environnement insalubre vecteur de maladies. (page de couv.)

Cote : 911.3 :61 NDA



NGUENDO, Blaise, 2019. *Santé et territoires en Afrique : inégalités de besoins de santé et d'accès aux soins*. Paris: L'Harmattan

Les pays africains connaissent dans leur ensemble une transition démographique, une transition économique, voire une transition épidémiologique. Toutefois, cette transition épidémiologique s'effectue en même temps que la persistance des maladies infectieuses liées au sous-développement et ceci de manière différenciée selon les territoires. Dans ce changement rapide de la structure sociale rapportée aux territoires, on a abouti à des différences qui se traduisent par des inégalités ressenties comme une injustice. Ces disparités de santé, que ce soit de mortalité ou de morbidité, sont documentées par de nombreuses recherches en santé publique : de plus en plus de travaux de géographes, de sociologues ou d'économistes montrent l'importance des déséquilibres entre les hommes, en termes d'occupation ou d'appropriation des espaces et d'accès aux services de soins. Cependant, en Afrique, peu d'études interrogent les constructions sociales et territoriales qui participent à ces inégalités de santé. Ce constat est à l'origine du deuxième atelier du Réseau Africain de Formation et de Recherche en Santé et

Territoires (RAFORST) tenu en mai 2016 à Constantine (Algérie), proposant de questionner l'articulation entre « Territoires et Santé ». (page de couv.)

Cote : 911.3:61 NGU

ROSSIER, Clémentine (sous la direction de), [et al.], 2019. *Inégalités de santé à Ouagadougou*. Paris: INED

[...] La capitale du Burkina Faso compte aujourd'hui 2 millions d'habitants avec un taux de croissance de plus 7 % par an. Cette forte croissance s'est accompagnée d'une extension géographique, avec des quartiers entiers constitués de manière informelle, certains bénéficiant du lotissement et de la mise en place d'infrastructures collectives. En Afrique, peu d'études se sont intéressées à la santé des populations vivant en marge des villes, pauvres et souvent issues du milieu rural. Depuis 2008, l'Observatoire de population de Ouagadougou mène une enquête à passages répétés dans cinq quartiers périphériques.

À partir de ces données devenues une source incontournable sur la santé urbaine en Afrique de l'Ouest, cet ouvrage dresse un bilan des différents fardeaux de maladies qui pèsent aujourd'hui sur leurs habitants de façon inégale selon les caractéristiques socioéconomiques et environnementales. Les résultats présentés s'avèrent précieux pour étudier la transition sanitaire en Afrique et aider à l'élaboration de politiques de développement et d'amélioration des conditions de vie. (page de couv.)

Cote : 911.3 :61 ROS

## Géographie de l'Énergie



PITRON, Guillaume, 2018. *La guerre des métaux rares*. Paris : Les liens qui libèrent

Transition énergétique, révolution numérique, mutation écologique... Politiques, médias, industriels nous promettent en chœur un nouveau monde enfin affranchi du pétrole, des pollutions, des pénuries et des tensions militaires. Cet ouvrage, fruit de six années d'enquête dans une douzaine de pays, nous montre qu'il n'en est rien !

En nous émancipant des énergies fossiles, nous sombrons en réalité dans une nouvelle dépendance : celle aux métaux rares. Tantale, cobalt, indium, platinoïdes, tungstène, terres rares... ces ressources sont devenues indispensables à notre nouvelle société écologique (voitures électriques, éoliennes, panneaux solaires) et numérique (elles se nichent dans nos smartphones, nos ordinateurs, tablettes et autres objets connectés de notre quotidien). Or les coûts environnementaux, économiques et géopolitiques de cette dépendance pourraient se révéler encore plus dramatiques que ceux qui nous lient au pétrole.

Dès lors, c'est une contre-histoire de la transition énergétique que ce livre raconte- le récit clandestin d'une odyssée technologique qui a tant promis, et les coulisses d'une quête généreuse, ambitieuse, qui a jusqu'à maintenant charrié des périls aussi colossaux que ceux qu'elle s'était donné pour mission de résoudre. (page de couv.)



Cote : 911.3 :620 PIT

## Géographie rurale générale – Agriculture- Elevage – Pêche




CHOUQUER, Gérard, MAUREL, Marie-Claude, 2019. *Les mutations du foncier et des agricultures*. Besançon: Presses universitaires de Franche-Comte/ Sun Yat-Sen

L'ouvrage propose un tour d'horizon des évolutions les plus récentes du foncier et de l'agriculture en Europe. Une première partie caractérise les évolutions et les révolutions des politiques agricoles, étudiées du point de vue du droit, de la science politique, de l'agronomie et de la géographie, en mettant l'accent sur la fin d'une phase protectionniste, et avec deux éclairages régionaux, en Méditerranée et dans l'Europe médiane. Une seconde partie interroge les modèles agricoles et fonciers : l'agriculture familiale, l'agriculture de firme, le travail saisonnier, les mutations de la propriété et l'évolution vers le portage foncier. (page de couv.)

Cote : 911.3 :63 CHO

## Géographie de l'alimentation



BRUNEL, Sylvie, 2017. *Plaidoyer pour nos agriculteurs*. Paris: Buchet Chastel

Comment nourrir demain le monde alors que l'humanité continue de s'accroître, qu'elle s'urbanise et s'enrichit, et qu'il faut protéger la planète ?

Les agriculteurs tiennent notre avenir entre leurs mains. Ils occupent deux tiers des terres habitées et maîtrisent toutes les solutions pour répondre aux grands enjeux du développement durable : sécurité alimentaire, changement climatique, biodiversité, énergies renouvelables. Mais, en France, ils souffrent de leurs conditions de travail, comme des critiques qu'ils subissent. Beaucoup se découragent. Nous risquons de perdre notre richesse agricole.

Alors que 750 millions de personnes souffrent toujours de la faim, l'agriculture française nourrit pourtant le monde avec des produits de qualité. Elle est engagée dans la transition agro-écologique. Partout, les choix à effectuer, les défis à relever sont cruciaux : semences, pesticides, irrigation, élevage et consommation de viande, circuits courts ou longs, agriculture biologique ou non...

Dans cet essai percutant, Sylvie Brunel bouscule nos idées reçues et nous oblige à affronter nos contradictions.

(page de couv.)

Cote : 911.3:641 BRU



CHIFFOLEAU, Yuna, 2019. *Les circuits courts alimentaires*. Toulouse : Eres

Lire l'entretien avec l'auteur en suivant ce lien [Les circuits courts alimentaires](#), en France, sont en plein renouvellement depuis la fin des années 1990. Les initiatives se multiplient, avec des objectifs divers : maintenir des fermes à taille humaine, permettre un « prix juste », favoriser une agriculture plus écologique, répondre aux nouvelles attentes des consommateurs, soutenir l'économie locale... Que nous apprend la diffusion actuelle de ces circuits en dehors des cercles militants qui ont contribué à les remettre sur le devant de la scène ? Yuna Chiffoleau montre comment leur histoire récente se joue dans la confrontation entre différentes façons de penser leur développement. Au-delà des finalités énoncées par leurs acteurs, elle questionne leurs impacts au regard de l'urgence d'une transition, des systèmes alimentaires comme de l'économie de marché. Les circuits courts émergent comme des révélateurs, des freins au changement de modèle, qui interpellent l'action publique en particulier, mais aussi des processus sociaux par lesquels se fabriquent d'autres possibles. Cet ouvrage, appuyé sur de nombreuses données de terrain, décrit un phénomène foisonnant encore largement méconnu. Ancré dans la sociologie économique et des réseaux, il constitue une synthèse scientifique inédite qui met en lumière différents chemins de transition vers une « autre » économie, dans laquelle l'économie sociale et solidaire peut jouer un rôle clé. (page de couv.)

Cote : 911.3 :641 CHI

## Géographie générale de la France



VELTZ, Pierre, 2019. *La France des territoires, défis et promesses*. La Tour-d'Aigues (Vaucluse) : l'Aube

À l'heure de la crise qui secoue notre pays, voici un livre provocateur. Sans nier les profondes divergences au sein de la société française ni leurs racines ou implications territoriales, Pierre Veltz fait le pari de l'optimisme, celui d'une France qui proteste mais aussi invente, au cœur des territoires, des chemins nouveaux pour faire face aux grands défis qui nous sollicitent, et d'abord celui de la conversion écologique. Il décrit le « tournant local » qui touche aussi bien notre économie que notre vie sociale, redéfinissant en creux l'agenda étatique, national et européen. Il ne plaide pas pour un retour régressif au territoire identitaire et fermé sur lui-même, mais au contraire pour une vision fluide et ouverte des interdépendances entre métropoles, villes moyennes et zones rurales. (page de couv.)

Cote : 914.4 VEL

## Géographie sociale et culturelle - France



CONFAVREUX, Joseph, 2019. *Le fond de l'air est jaune : comprendre une révolte populaire*. Paris: Edition du Seuil

Les ronds-points sont une invention française, tout comme l'idée de les bloquer vêtus de gilets jaunes. En y installant leurs barrières, les manifestants les ont transformés en places publiques, permettant à des gens qui s'ignoraient jusqu'alors de fraterniser. Ils ont surtout réussi à mettre au centre du débat la question de la justice sociale –; et celle, fondamentale pour toute l'humanité, du lien entre justice sociale et justice écologique.

De cette histoire en cours, il est possible de dessiner certains contours sans les figer. Fait singulier, pour le monde des idées, la mobilisation des gilets jaunes a suscité celle des sciences sociales et humaines, rarement aussi présentes et précises face à l'irruption du contemporain. On a vu, très vite, circuler des analyses issues des meilleurs travaux de l'histoire, de la sociologie, de la géographie, de la science politique, de la philosophie, de l'économie, des sciences de l'information. À la fois archives du présent et armes pour l'avenir, quinze d'entre elles sont réunies ici, accompagnées de photographies, de textes et de slogans qui documentent une révolte inédite. (page de couv.)

Cote : 914.4 :30 CON

## Géographie des transports – France




CLEMENT-WERNY, Cécile, JEAN, Maxime, 2018. *Autopartage et territoires*.  
Bron: CEREMA

Les différentes formes d'autopartage (boucle, trace directe ou free floating) constituent un atout supplémentaire pour les politiques publiques de mobilité durable. En se référant aux pratiques existantes dans les pays voisins - notamment la Suisse et l'Allemagne - l'ouvrage souligne l'importance du potentiel de développement de ces offres ainsi que l'adhésion des populations quel que soit le type de territoire. De plus les pouvoirs publics ont exprimé leur intérêt à promouvoir et à faciliter l'autopartage lors des Assises de la Mobilité qui se sont tenues fin 2017.

Cet ouvrage a pour ambition d'apporter à l'ensemble des acteurs concernés et plus particulièrement aux techniciens de collectivités des éléments permettant de mettre à profit les différentes formes d'autopartage afin de déployer les systèmes les plus adaptés aux politiques locales de mobilité. En effet, les enjeux diffèrent selon les acteurs (collectivités, employeurs, individus) et les territoires (métropoles, espaces ruraux...). Les formes d'autopartage décrites dans ce recueil sont mises en perspective vis-à-vis de ces enjeux et illustrées par des études de cas. (page de couv.)

Cote : 914.4:38 CER

### Géographie urbaine – Urbanisme- France



LANASPEZE , Baptiste, PASCAUD, Claude, 2019. *Les refuges périurbains*.

Marseille: Wildproject

Pour mieux comprendre nos métropoles, il faut en arpenter les chemins, les interstices et les lisières. Explorer, à pied, ces zones méconnues. Faire halte. Y passer la nuit.

Ce livre retrace un projet unique, la création dans l'agglomération bordelaise de 11 Refuges périurbains, 11 observatoires artistiques d'une métropole en mouvement, reliés entre eux par un système de sentiers et chemins de traverse.

11 œuvres architecturales en dialogue avec leur environnement, qui invitent le randonneur, l'habitant, le visiteur, à porter un regard nouveau sur le périurbain. Et à redécouvrir, étape après étape, cette nature à portée de ville, dans une itinérance contemporaine inédite, hors des sentiers battus. (page de couv.)

Cote : 914.4 :711 LAN

### Normandie





COFTIER, Pierre, Lemenorel, Alain, 2019. *Voie verte et patrimoine industriel de Ouistreham à Domfront*. Cabourg: Cahier du Temps

L'ouvrage examine le paysage de la coulée verte de l'embouchure de l'Orne aux bocages normands et l'empreinte de l'homme sur le paysage. Les auteurs évoquent le patrimoine industriel de cette voie verte qui a vu se développer infrastructures de communication et industries autour de l'énergie

Cote : 914.421/5 COF

## Ile de France –Hauts de Seine




 COLLET, Victor, 2019. *Nanterre : du bidonville à la cité*. Marseille: Agone

Trente années de discours sécuritaires ont consacré un regard dépolitisé, sinon racial, sur les classes populaires. Les supposées « Trente Glorieuses » continuent d'être contées comme une période de progrès social sans équivoque. Trente ans d'habitat provisoire et de gourbis sordides en banlieue, d'asphyxie au charbon et de saturnisme restent largement ignorés. Quant aux années 1968, elles sont ravalées au rang de révolte culturelle et sexuelle. Les années rouges sont souvent méconnues par les militants eux-mêmes, qui préfèrent se souvenir des luttes anticoloniales ou contre la ségrégation outre-Atlantique. Oubliés, les grèves ouvrières et immigrées, l'usine et un parti communiste omniprésents, le christianisme social, l'anti-impérialisme et l'antifascisme, les premiers collectifs de défense contre la surexploitation et le logement indigne des travailleurs et familles immigrés. De l'époque de la guerre d'Algérie aux années 1980, les bidonvilles de Nanterre symbolisent la condition immigrée en France, de même que le long et difficile chemin qui mène leurs habitants vers les sinistres cités d'urgence et de transit, puis finalement vers la « cité » HLM. De l'entrée des premiers militants chrétiens dans les bidonvilles jusqu'à la naissance des mouvements menés par les immigrés eux-mêmes, en passant par l'engagement des gauchistes de la faculté toute proche, ce livre est une histoire de rencontres et de luttes. (page de couv.)

Cote : 914.436 COL

## Géographie Urbaine générale – Villes mondiales



NEDELEC, Pascale, 2018. *Géographie urbaine*. Malakoff: Armand Colin

Ce manuel analyse l'urbanisation généralisée de la planète et ses conséquences : les dynamiques spatiales et sociales induites. L'introduction précise les objectifs les enjeux à acquérir pour chaque chapitre, des notions clés, conseils de lectures et bilan. Les chapitres comprennent des études de cas et sont appuyés de nombreux documents géographiques. Enfin, la dernière partie comprend une méthodologie détaillée pour six types d'exercices d'espaces urbains (dissertation, commentaire de cartes, croquis de synthèse, commentaire de paysages, étude d'article de presse).

Cote : 911.3:711 NED

CEI (ex URSS) P.12

### Géographie de la Russie




FINES, Francette, [et al.], 2019. *La Puissance russe. Entre émergence et renaissance*. Paris : Pedone

Cet ouvrage résulte d'un colloque interdisciplinaire à Saint-Pétersbourg en 2013. Il propose une réflexion sur la politique russe, la place de la Russie à l'international (droit international économique, Onu, Convention européenne des droits de l'homme), enfin il analyse la géopolitique de la Russie avec ses voisins (Chine, Turquie, Ukraine, UE).

Cote : 914.7 FIN

### Géographie des montagnes



DIAZ, Isabel (sous la direction de), 2018. *Massif en transition : Vosges, Jura, Alpes du Nord*. Marseille: Parenthèses

Quand l'« or blanc » a longtemps constitué l'une des principales ressources des zones de moyenne montagne situées autour de mille mètres d'altitude, comment ne pas se préoccuper de leur devenir à l'heure du réchauffement climatique ?

La neige fond et, avec elle, la manne des sports d'hiver. L'urgence est à la réflexion afin de dessiner les pistes d'une transition - écologique, économique, humaine - qui s'impose. Conduits par le ministère en charge de l'urbanisme, trois Ateliers des territoires ont été organisés à cette fin dans les Hautes-Vosges, le Jura et les Bauges (Alpes du Nord).

Écologiquement fragiles, souvent enclavés, conscients des menaces qui pèsent sur leurs ressources, ces territoires « réchauffés » ont d'ores et déjà esquissé des solutions. Extension des activités de loisir aux quatre saisons, valorisation de l'agriculture et de l'élevage, rattachement des industries locales à des filières à grande échelle, par exemple.

Comment aller plus loin ? Comment faire en sorte que les acteurs locaux s'approprient encore davantage cette nécessité de transition ? Comment ajuster au mieux les politiques publiques ? Ce livre, qui donne à entendre les multiples voix qui se sont exprimées pendant les Ateliers, fait état des situations propres aux territoires cibles. Mais, bien au-delà, c'est une compréhension fine et une vision élargie des enjeux propres à la moyenne montagne qu'il offre à tous en cette période de réinvention obligée. Une approche indispensable à un accompagnement adapté et à une intégration réussie dans une dynamique la fois locale et globale. (page de couv.)

Cote : 913(23) DIA

## Géographie de l'Inde



DA LAGE, Olivier, 2017. *L'Inde. Désir de puissance*. Malakoff: Armand Colin

Dès son indépendance en 1947, l'Inde s'est identifiée au mouvement des non-alignés, prônant une troisième voie entre l'alliance avec les Occidentaux et celle avec le bloc soviétique. Cette époque appartient désormais pratiquement au passé. L'Inde, dont la population devrait dépasser celle de la Chine vers 2025, se pose désormais en rivale pour devenir la grande puissance de ce XXI<sup>e</sup> siècle. Ambitionnant de prendre le relais de l'Europe et des États-Unis, elle revendique un siège de membre permanent au Conseil de sécurité de l'ONU. Son dynamisme démographique et économique soutient ce désir de puissance, mais les obstacles sont nombreux et son ambitieux pari n'est pas encore gagné. (page de couv.)

Cote : 915.4 DAL

## Géographie de l'Afrique Subsaharienne



DESCROIS, Luc, 2018. *Processus et enjeux d'eau en Afrique soudano-sahélienne*.

Paris: Edition des archives contemporaines

Ce livre décrit les processus hydrologiques et leurs dynamiques passées et actuelles au gré de l'évolution des agrosystèmes, de leur emprise spatiale, de leur capacité d'adaptation au changement global, et aux changements climatiques. Il se fonde sur l'indicateur que représente la capacité de rétention en eau des sols, qui conditionne la bonne alimentation en eau et en nutriments des systèmes racinaires, tant des cultures que de la végétation naturelle. C'est aussi cette rétention en eau qui permet de limiter le ruissellement et les inondations en aval.

Parti d'une réflexion sur le paradoxe hydrologique du Sahel (la hausse des écoulements observée dans cette région durant la sécheresse), l'ouvrage décrit les enjeux de ces évolutions spatio-temporelles et entend montrer que la pression démographique n'est pas forcément un facteur de dégradation des agrosystèmes : au contraire, les régions les plus densément peuplées à l'heure actuelle sont très souvent celles qui font preuve de la plus grande capacité de résilience et d'adaptation aux changements climatiques et environnementaux. (page de couv.)

Cote : 916.6 DES

## Géographie du Cameroun



MORELLE, Marie, 2019. *Yaoundé carcérale : géographie d'une ville et de sa prison*. Lyon: ENS Editions


À partir d'entretiens répétés auprès des détenus, des sortants de prison, de leurs familles, comme de l'administration pénitentiaire et des ONG, d'observations conduites dans la prison et dans les quartiers de Yaoundé, Marie Morelle dévoile le quotidien de la prison centrale de Yaoundé. Elle dépasse les stéréotypes sur les prisons africaines, souvent réduites à des espaces surpeuplés et délabrés, signes « d'États en crise » et encore mal connus, et met en perspective les actions et les discours nationaux et internationaux sur les prisons.

Plus largement, l'auteure éclaire la vie urbaine des populations dominées et les pratiques de régulation dont elles font l'objet de la part des autorités au Cameroun. Démontrant l'existence d'un continuum liant prison et quartiers populaires, elle montre comment le pouvoir en place gère la pauvreté comme les oppositions politiques en ville.

À la croisée des approches urbaine, sociale et politique en géographie, cet ouvrage s'adresse aux étudiants en sciences sociales et à toute personne engagée sur les questions carcérales et sur les droits de l'homme. (page de couv.)

Cote : 916.711 MOR

## Géographie du Canada



KLEIN, Juan-Luis, SHEARMUR, Richard, 2017. *Montréal, la cité des cités*.

Québec: Presses de l'Université du Québec.

Le présent ouvrage montre la diversité qui caractérise Montréal, diversité qui à travers les années s'est transposée dans la morphologie même des quartiers, si bien que certaines collectivités y ont développé une identité distincte, assumée par leurs résidents et reconnue socialement et institutionnellement. Des formes spécifiques de leadership et de gouvernance y chapeautent aujourd'hui des agencements générés par l'attachement au lieu. Le Quartier chinois, la Cité du multimédia, la Cité des arts du cirque et le Village gai bénéficient d'une personnalité affirmée et reconnue institutionnellement. Le Mile End et le Plateau-Mont-Royal sont devenus des icônes révélateurs de collectivités à la recherche d'un mode de vie spécifique. Rosemont, à travers le Technopôle Angus, et le Sud-Ouest, à travers le Canal de Lachine, témoignent des trajectoires de la reconversion d'anciens espaces industriels qui ont vécu une profonde crise dans les années 1980. Le Quartier des spectacles et le Quartier de l'innovation donnent à voir des stratégies de branding international traversées par des enjeux économiques et sociaux. La Petite-Patrie et le quartier Parc-Extension rendent visibles les défis de gouvernance que représente la mise en place de relais adéquats entre population et classe politique. L'existence de ces quartiers et leur affichage public montrent les marques d'une ville hétérogène qui prend la forme d'une collection urbaine bigarrée, sans être pour autant chaotique. Cette spécificité identitaire des quartiers constitue une des richesses de Montréal que ce livre cherche à décrire et à analyser. (page de couv.)

Cote : 917.1 KLE